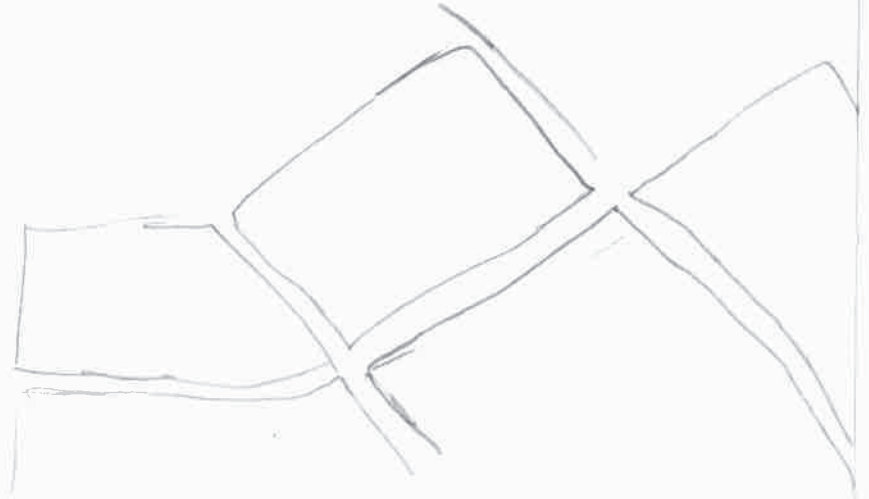



あすみヶ丘  
の  
ハザードマップ



6年3組



ハザードマップとは、

自然災害による被害を予測し、その被害範囲を  
地図化したもの 防災マップ、被害予測図  
被害想定図、アボイドマップ、リスクマップ等の  
の名称で作成されている場合もある。

調べたきっかけ

あすみ産プラザでハザードマップの専門家  
の人が来るイベントをやることを知って、参  
加したことがきっかけです。

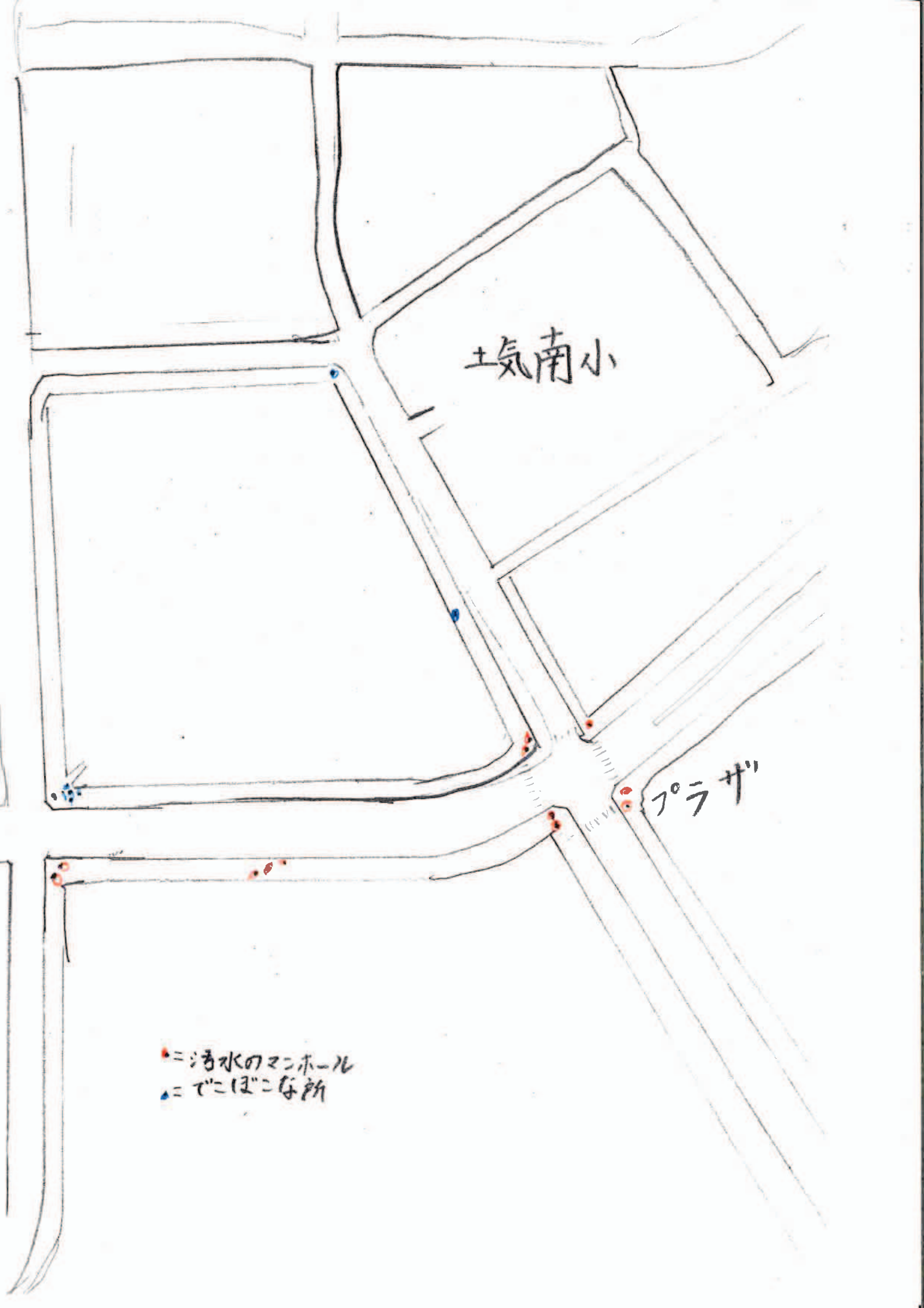
調べたこと

町の中にある大雨の起きた時に溢れそう  
なマンホールを調べたり、でこぼこな所に印  
をつけました。

土気南小

プラザ

●=汚水のマンホール  
▲=でこぼこ箇所



## ・まとめ

調べて、危ないと思った所やマンホールの  
の位置を確認し、予め避難場所への道  
道順を見て素早く避難場所に向かえるよう  
うに備えて置くのが大切です。

他にも公園等に置いてある防災倉庫を見て  
おきましょう。



作品名

ハザードマップについて

6年 組名前

田中慶

研究の概要

ハザードマップのいいところ  
や調べたことを書いた

いいところや!

見どころ・工夫点

自分の手で家の周りを書  
いた。

今使った紙や!

感想

ハザードマップは大雨や台風  
の時のために予め見て  
おくのが大切だと思っ